




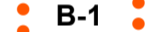






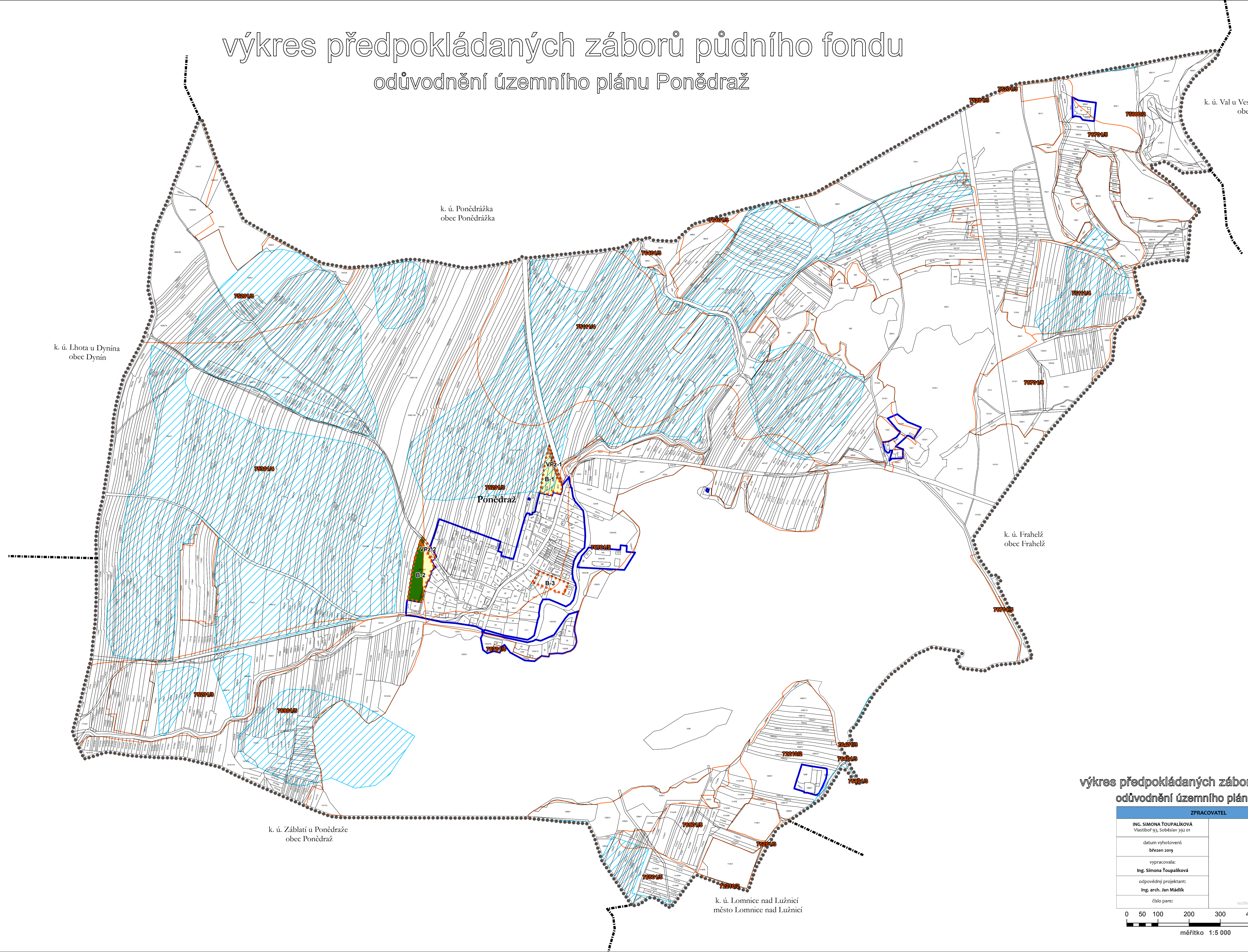
# výkres předpokládaných záborů půdního fondu odůvodnění územního plánu Ponědraž



k. ú. Val u Veselí nad Lužnicí  
obec Val

## Legenda

-  hranice katastrálních území
-  správní území obce
-  zastavěné území k 1. 1. 2019
-  plochy změn
-  investice do půdy za účelem zlepšení půdní úrodnosti
-  bonitovaná půdně ekologická jednotka
-  bonitovaná půdně ekologická jednotka/třída ochrany
-  zemědělská půda s třídou ochrany III.
-  zemědělská půda s třídou ochrany IV.



## výkres předpokládaných záborů půdního fondu odůvodnění územního plánu Ponědraž

ZPRACOVATEL	
ING. SIMONA TOUPALIKOVÁ Vlastibof 93, Soběslav 392 01	
datum vyhotovení: březen 2019	
vypracovala: Ing. Simona Toupalíková	
odpovědný projektant: Ing. arch. Jan Mádlik	
číslo paré:	národní projektanta

