







výkres základního členění území

územní plán Ponědraž



k. ú. Val u Veselí nad Lužnicí
obec Val

Legenda

-  hranice katastrálních území
-  správní území obce
-  zastavitelné plochy
-  zastavěné území k 1. 1. 2019
-  plocha nebo koridor, v němž je rozhodování o změnách v území podmíněno zpracováním územní studie

k. ú. Lhota u Dynína
obec Dynín

k. ú. Ponědražka
obec Ponědražka

Ponědraž


k. ú. Frahelž
obec Frahelž

k. ú. Záblatí u Ponědraže
obec Ponědraž

k. ú. Lomnice nad Lužnicí
město Lomnice nad Lužnicí

výkres základního členění území

územní plán Ponědraž

| ZÁZNAM O ÚČINNOSTI | |
|--|---|
| vydávající správní orgán: ZASTUPITELSTVO OBCE PONĚDRAŽ | datum nabytí účinnosti: |
| oprávněná úřední osoba pořizovatele jméno a příjmení: Ing. Veronika Hačková funkce: vedoucí oddělení územního plánování Městského úřadu Třeboň | |
| podpis: |  |
| | otisk úředního razítka pořizovatele |

| ZPRACOVATEL | |
|--|---------------------|
| ING. SIMONA TOUPALKOVÁ Vlastibol 93, Soběslav 392 01 | |
| datum vyhotovení: březen 2019 | |
| vypracovala: Ing. Simona Toupalková | |
| odpovědný projektant: Ing. arch. Jan Mádlík | |
| číslo paré: | razítko projektanta |

